

Entre liberté et convivialité, tentez l'aventure des refuges au cœur des Pyrénées Catalanes



PYRENEES-CATALANES.NET

Les refuges DES PYRÉNÉES CATALANES

ExplorePyreneesCatalanes

Refuge des Camporells

Sur place, un décor d'exception alliant lacs d'altitudes aux eaux de cristal à la grandeur des Pics Pèrics, ravira les amoureux de randonnées et des paysages grandioses. L'hiver, le site classé des Camporells est un spot incontournable de ski de randonnée.

Altitude : 2 242 m
Commune : Formiguères



CARACTÉRISTIQUES



- 19 couchages
- Sur réservation
- Aire de bivouac

ACCÈS PRINCIPAUX

- GRP : Tour du Capcir & Tour des Pèrics
- GPS 31 T : 0418902 4719304

EN ITINÉRAIRE

- Refuge des Bouillouses
- Refuge du Col del Torn

CONTACTS

+33 (0) 7 56 43 71 57
refuge-camporells.fr
refugedescamporells@gmail.com



Refuge des Estanyols

Au cœur du massif du Madres, ce refuge ravira les amoureux de la montagne à la recherche d'un nid douillet calme au bord de l'eau. Le refuge peut aussi être un point de départ pour le Pic du Madres (2 469 m).

Altitude : 1798 m
Commune : Sansa



CARACTÉRISTIQUES

- 10 couchages
- Sur réservation

ACCÈS PRINCIPAUX


- PR2
- VTT 19
- VTT Tour des villages
- GPS 31 T : 0431494 4719564

EN ITINÉRAIRE

- Refuge du Col del Torn

CONTACTS

+33 (0) 4 68 04 49 86
pyrenees-catalanes.net
contact@pyrenees-catalanes.com



PRÉPARATION - CHECK LISTE

Avant de vous lancer sur les sentiers

Réservation fortement conseillée

Les places dans les refuges sont limitées, pensez à réserver à l'avance auprès des gardiens.

Vérifiez la météo

Consultez les prévisions avant de partir. En montagne, le temps peut changer rapidement.

Anticipez votre itinéraire

Contactez les gardiens pour vous renseigner sur : Les conditions d'accès.

Les éventuelles difficultés du parcours.

Les variantes possibles en cas d'imprévu.

Téléchargez les itinéraires détaillés sur pyrenees-catalanes.net

Repérez les points d'intérêt

Localisez les curiosités naturelles, panoramas et zones de bivouac sur votre carte ou application GPS.

Préparez votre équipement

Vêtements : Adaptez-vous à la saison et au climat de la montagne (couches thermiques, imperméable, gants, bonnet).

Chaussures : Des chaussures de randonnée robustes et confortables.

Sac à dos : Pensez à emporter de l'eau, des encas énergétiques, une trousse de secours, une lampe frontale et une carte papier (au cas où la batterie de votre appareil électronique lâche).

Soyez écoresponsable

Privilégiez le «zéro déchet», rapportez vos déchets avec vous.

Respectez la faune, la flore et les consignes locales.

Pour une expérience sur mesure

N'hésitez pas à faire appel aux professionnels (accompagnateurs en montagne - guides), ils se feront un plaisir de vous accompagner.

Refuge des Bouillouses

Réhabilité récemment et réouvert depuis le 17 décembre 2023, cet hébergement insolite avec 42 places à 2000 mètres d'altitude permet de passer une nuit tout confort au pied du lac des Bouillouses et du sommet le plus haut des Pyrénées Orientales, le Pic Carlit (2921m).

Altitude : 2 005 m
Commune : Les Angles



CARACTÉRISTIQUES



- 42 couchages
- Sur réservation
- Chambre PMR

ACCÈS PRINCIPAUX

- GRP : Tour du Capcir & Tour des Pèrics
- Tour du Carlit
- GR10
- GPS 31 T : 0418222 4712326

EN ITINÉRAIRE

- Refuge des Camporells
- Refuge du Col del Torn

CONTACTS

+33 (0) 6 86 77 52 82
refugedesbouillouses@gmail.com

Refuge du Col del Torn

Ce refuge de montagne vous offre une vue imprenable sur le plateau du Capcir. En hiver, vous pouvez accéder en ski de fond ou en raquettes au refuge situé au cœur du domaine nordique. Vous trouverez également un petit refuge libre d'accès à quelques mètres du refuge principal.

Altitude : 1 870 m
Commune : Matemale



CARACTÉRISTIQUES



- 12 couchages
- Sur réservation

ACCÈS PRINCIPAUX

- VTT 2, 3, 17, 18, 19
- VTT Tour des villages en Pyrénées Catalanes
- PR Tour du Pic Bastard
- Tour des Garrotxes
- GPS 31 T : 0428756 4713961

EN ITINÉRAIRE

- Refuge des Bouillouses
- Refuge des Estanyols

CONTACTS

+33 6 15 47 23 72



Refuge de la Calme

Le Refuge de la Calme est perché à 2110m d'altitude, dans un cadre naturel préservé. Vous profiterez de la vue panoramique sur le massif du Puigmal et la Sierra del Cadi pour vous offrir une pause gourmande.

Altitude : 2110 m
Commune : Font-Romeu-Odeillo-Via



CARACTÉRISTIQUES

- Restauration
- réservation conseillée

ACCÈS PRINCIPAUX

- VTT 37 Roc de la Calme
- PR40 Soula de la Calme
- PR42 Pic des Mauroux

EN ITINÉRAIRE

- Refuge des Bouillouses

CONTACTS

+33 (0) 6 26 34 31 07
+33 (0) 6 75 86 73 79
gilbert.codina@wanadoo.fr



À télécharger ici

Le saviez-vous ?

Des Topoguides® dédiés à la randonnée, au VTT et aux raquettes sont disponibles dans tous les Offices de Tourisme du territoire.

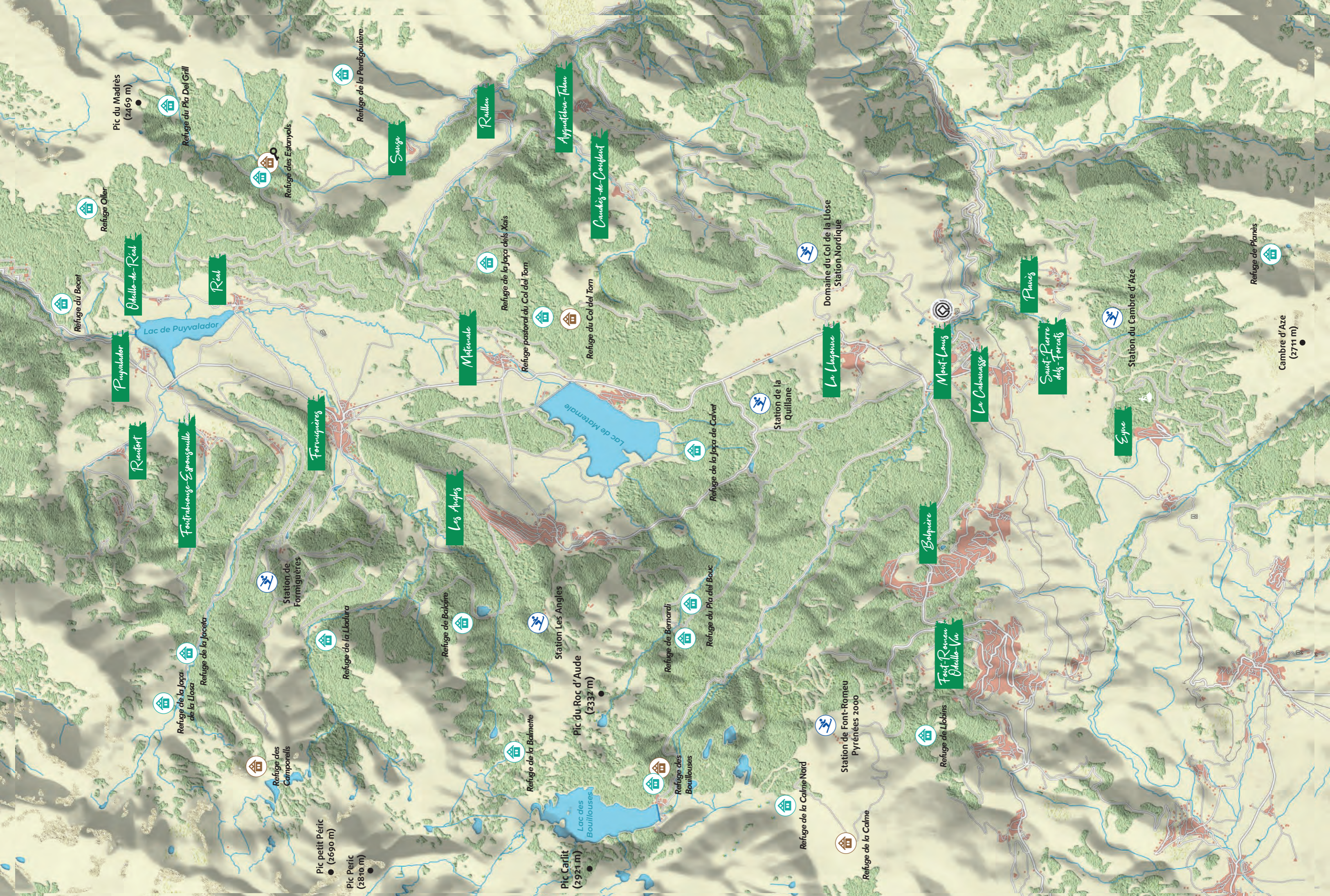
Vous retrouverez l'ensemble des sentiers PR, GRP, ainsi que les boucles VTT qui vous mèneront jusqu'au refuge et bien plus encore...




















Pyrénées Catalanes
Votre destination montagne



Retrouvez ici toutes les activités et loisirs à vivre dans les Pyrénées Catalanes.



REFUGES DES PYRÉNÉES CATALANES EN ACCÈS LIBRE

  <p>Refuge du Becet 1 561 m 2 couchages VTT Tour des villages en Pyrénées Catalanes GRP Tour du Capcir</p>	  <p>Refuge de la Balmette 2 114 m 8 couchages PR70 GRP Tour du Capcir & Tour des Pérics</p>	  <p>Refuge pastoral du Col Del Torn 1 875 m / 2 couchages VTT Boucle 2,3, 17, 18, 19 Tour des villages en Pyrénées Catalanes Tour des Garrotxes Tour du Pic Bastard</p>	  <p>Refuge de Planès 2 110 m 6 couchages PR 7 Vallée de Planès</p>	  <p>Refuge de Balcère 1 781 m 2 couchages PR 74 VTT Boucle 6, 38 Tour des villages en Pyrénées Catalanes Tour du Pic Bastard</p>	  <p>Refuge de la Lladura 1 781 m 2 couchages PR 25</p>
  <p>Refuge Oller 1 825 m 4 couchages GRP Tour du Capcir</p>	  <p>Refuge de la Jaceta 1 633 m 12 couchages GRP Tour du Capcir VTT Boucle 8</p>	  <p>Refuge de Llobins 1 970 m 2 couchages VTT Boucle 29 PR 48 Les Airelles</p>	  <p>Refuge du Pla Del Bouc 1 871 m 2 couchages GRP Tour du Capcir PR 56 lac d'Aude VTT Boucle 14, 39, 40 Tour des villages en Pyrénées Catalanes</p>	  <p>Refuge de Bernardi 1 984 m 2 couchages VTT Boucle 39 et 40 PR 56 GRP Tour du Capcir</p>	  <p>Refuge de la Jaça de la Llosa 1 760 m 4 couchages GRP : Tour du Capcir</p>
  <p>Refuge du Pla Del Grill 1 873 m 6 couchages GRP Tour du Capcir variante</p>	  <p>Orri de la Jaça Dels Xais 1 856 m 2 couchages VTT Tour des villages en Pyrénées Catalanes VTT Boucle 18 Tour du Pic Bastard</p>	  <p>Refuge de la Calme Nord 1 934 m 6 couchages GR 10 Tour du Carlit</p>	  <p>Refuge de La Jaça de Calvet 1 588 m 2 couchages VTT Boucle 24</p>	  <p>Refuge de la Perdiguilière 1 938 m 2 couchages</p>	 <p>Refuges en accès libre</p>  <p>Refuges sous réservation</p>  <p>Refuges gardés sous réservation</p>